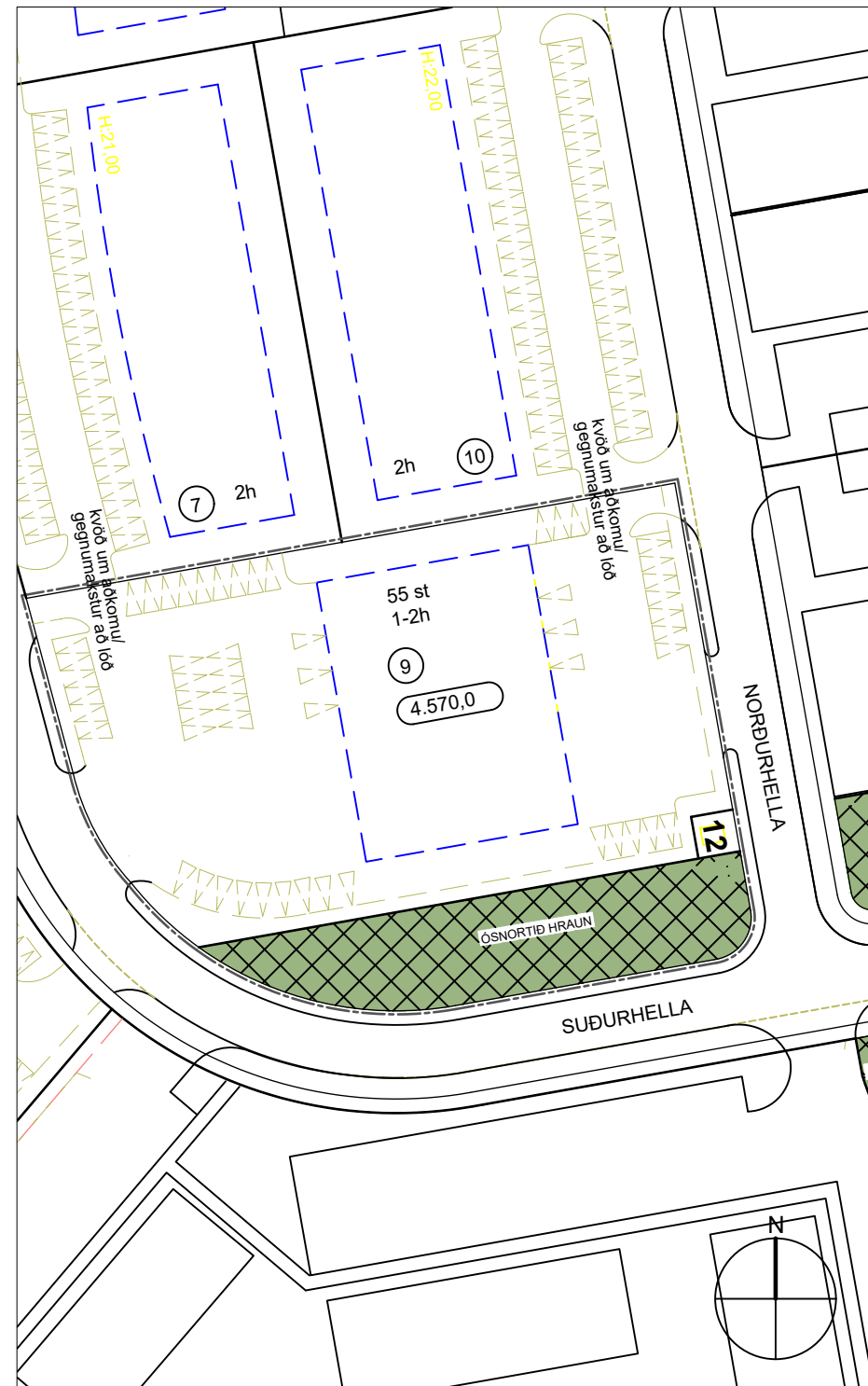
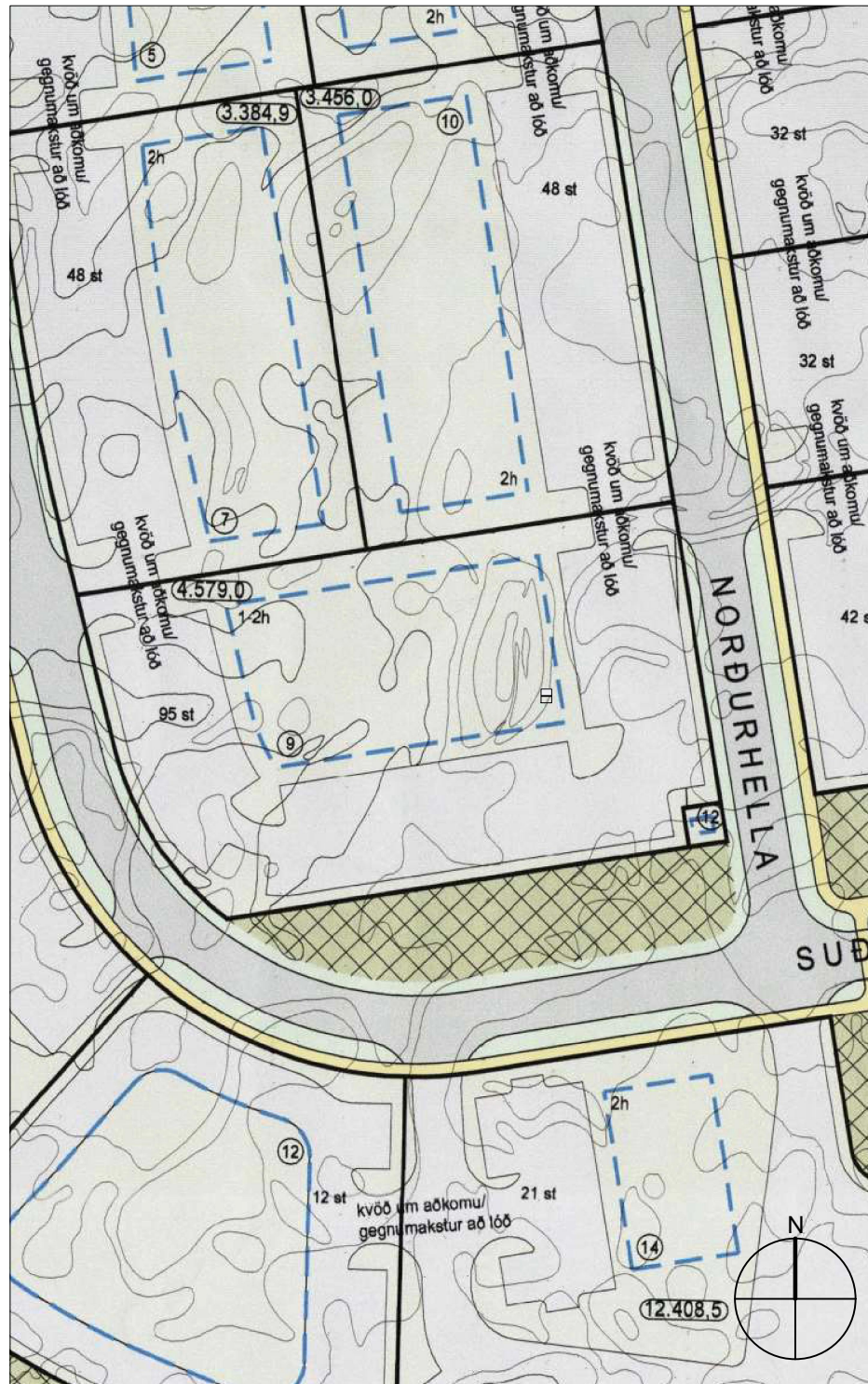


SELHRAUN SUÐUR
BREYTING Á DEILISKIPULAGI, SELHRAUN SUÐUR FYRIR SUÐURHELLU 9



FYRIR BREYTINGU - Í GILDI FRÁ 25.08.2006 Mkv: 1:1000
NÚVERANDI SKILMÁLAR:

Suðurhella 9: Lóð 4579,0m² Byggingarreitur 1240,0m²
Fjöldi bílastæða 95 Hámarks br.gólfloður 2480,0m² Nhf: 0,54
Sameiginleg aðkoma að lóð með Suðurhelli 7 og Norðurhelli 10

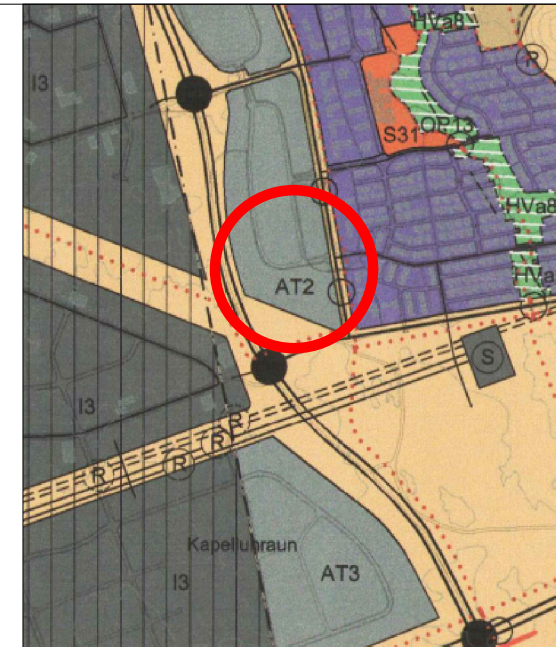
EFTIR BREYTINGU Mkv: 1:1000
BREYTING SKILMÁLA:

Suðurhella 9: Lóð 4579,0m² Byggingarreitur 1226,1m²
Fjöldi bílastæða 55 Hámarks br.gólfloður 1650,0m² Nhf: 0,36
Sameiginleg aðkoma að lóð með Suðurhelli 7 og Norðurhelli 10

Byggingarreit snúid og færður. Tveimur inn/út keyrslum bætt við frá götu

SKÝRINGAR:

	mörk skipulagssvæðis
	ósnortid hraun
	gras / gróður
	göngustigar
	götur
	bílastæði
	fjöldi bílastæða
	lóðir
	lóðamörk
	byggingarreitur
	bundin byggingarlína
	númer lóða
	stærð lóðar
	hæð byggingar
	akstursstefna
	helgunarlína Krísvíkurvegar
	undirgöng



YFIRLIT-HLUTI ADALSKIPULAGS HAFNARFJ. 2013-2025

BREYTING Á DEILISKIPULAGI

Deiliskipulagsbreyting þessi sem fengið hefur málsmeðferð samkvæmt 1. mgr. 43. gr. skipulagslaga nr. 123/2010 var samþykkt í skipulags og byggingarráði Hafnarfjarðar

Pann _____ 2022

F.h. skipulags og byggingarráðs

Deiliskipulagsbreytingin var auglýst frá _____ 2022

með athugasemdafresti til _____ 2022

Auglýsing um gildistöku deiliskipulagsins var birt í

B-deild Stjórnartíðinda þann _____ 2022

SELHRAUN - SUÐUR
HAFNARFJÖRÐUR
SKIPULAG

SUÐURHELLA 9

DEILISKIPULAG
BREYTING Á BYGGINGARREIT

MKV: 1:1000

ÚTGÁFA DAGS: 22.11.2022

BLAÐSTÆRÐ A3

MÁLSNR:



VERKSÝN

Eyjólfur Valgarðsson
Byggingatæknifræðingur B.cs.
gsm:8917257
ev@verksyn.is